

















# Wanderung 6 Eischoll (Dorfplatz) - Unterbäch : Haltsoun-Wanderung 45 Minuten

**Allgemeine Info** leichte Wanderung - schöne Aussichtspunkte - Rückweg evtl. mit der Luftseilbahn nach Raron und mit der Luftseilbahn Raron - Eischoll zurück

<b>Foto</b>								
<b>Merkpunt auf der Karte</b>								
<b>Flurname</b>	<b>Dorfplatz</b> Eischoll	<b>Bodmen</b> Verzweigung Luftseilbahn	<b>Bodmen</b> Hotel Schwarzhorn	<b>Bodmen</b> unterhalb Hotel Schwarzhorn	<b>Brumbiel</b> Kapelle 2008 renoviert Wegkreuz	<b>Brumbiel</b> nach Kapelle: Kinderspielpl. + altes Theater- haus (heute Jugendlokal)	<b>Gwadern</b> links alter Weg rechts Suonweg	<b>Gwadern</b> 20 m nach der Scheune rechts
<b>Höhenkurve 10m</b>								
	1280							
	1260							
	1240							
	1220							
	1200							
<b>Wanderzeit</b>	<b>0'</b>			<b>5'</b>				<b>15'</b>

<b>Foto</b>								
<b>Merkpunt auf der Karte</b>								
<b>Flurname</b>	<b>Wegweiser</b> Start Haltsoun	<b>Haltsoun</b>	<b>Haltmatten</b> links unten neuer Viehstall	<b>Haltmatten</b> serpentinartiger Aufstieg	Schafgitter bitte schliessen!	<b>Ruhebank</b> Aussicht ins: Rhonetal + Mühlebach	<b>2 kurze Brücken</b> oberhalb befindet sich die ehemalige Suon	<b>Haltmatten</b> rechts/oben um den Felsen = alter Suonkännel
<b>Höhenkurve 10m</b>								
	1280							
	1260							
	1240							
	1220							
	1200							
<b>Wanderzeit</b>	<b>15'</b>		<b>20'</b>				<b>25'</b>	

**Wanderung 6 Eischoll (Dorfplatz) - Unterbäch : Haldsoun-Wanderung 45 Minuten**

Foto								
Merkpunt auf der Karte								
Flurname	Markierung vor dem Mühlebach aufwärts zur Brücke (rechts)	Holzbrücke über Mühlebach 300 m flussaufwärts befand sich die Wasserfassung der Haldsoun	Nach der Brücke steigt der Weg an	nach der Lichtung erreicht man den Wald - Weg steigt	Weg steigt ein wenig	erste Häuser von Unterbäch	Abstieg ins Dorf Unterbäch	ZIEL im Dorf Richtung Kirche / Lufttseilbahn wandern
Höhenkurve 10m								
1280								
1260								
1240								
1220								
1200								
Wanderzeit		30'				40'		45'